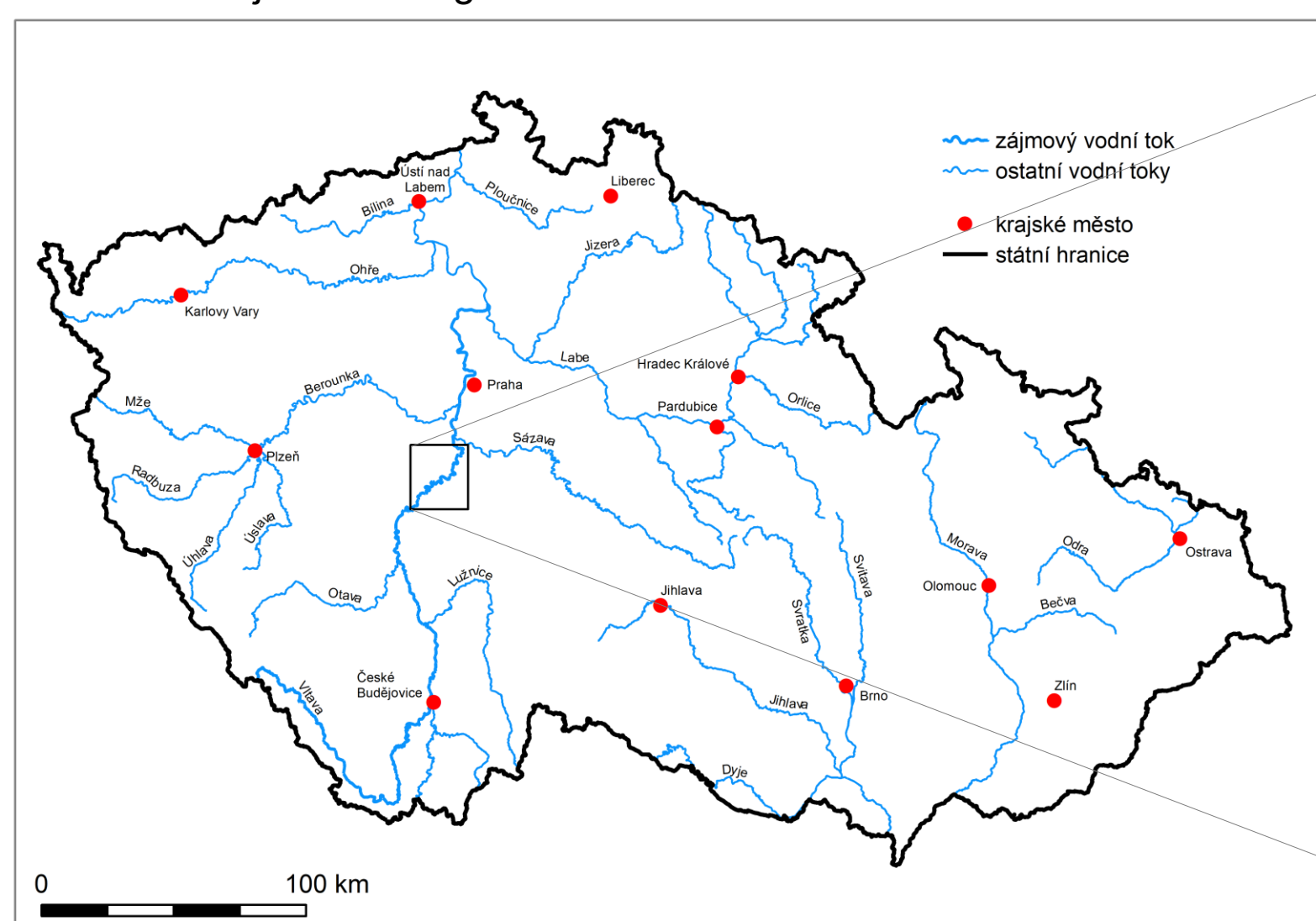


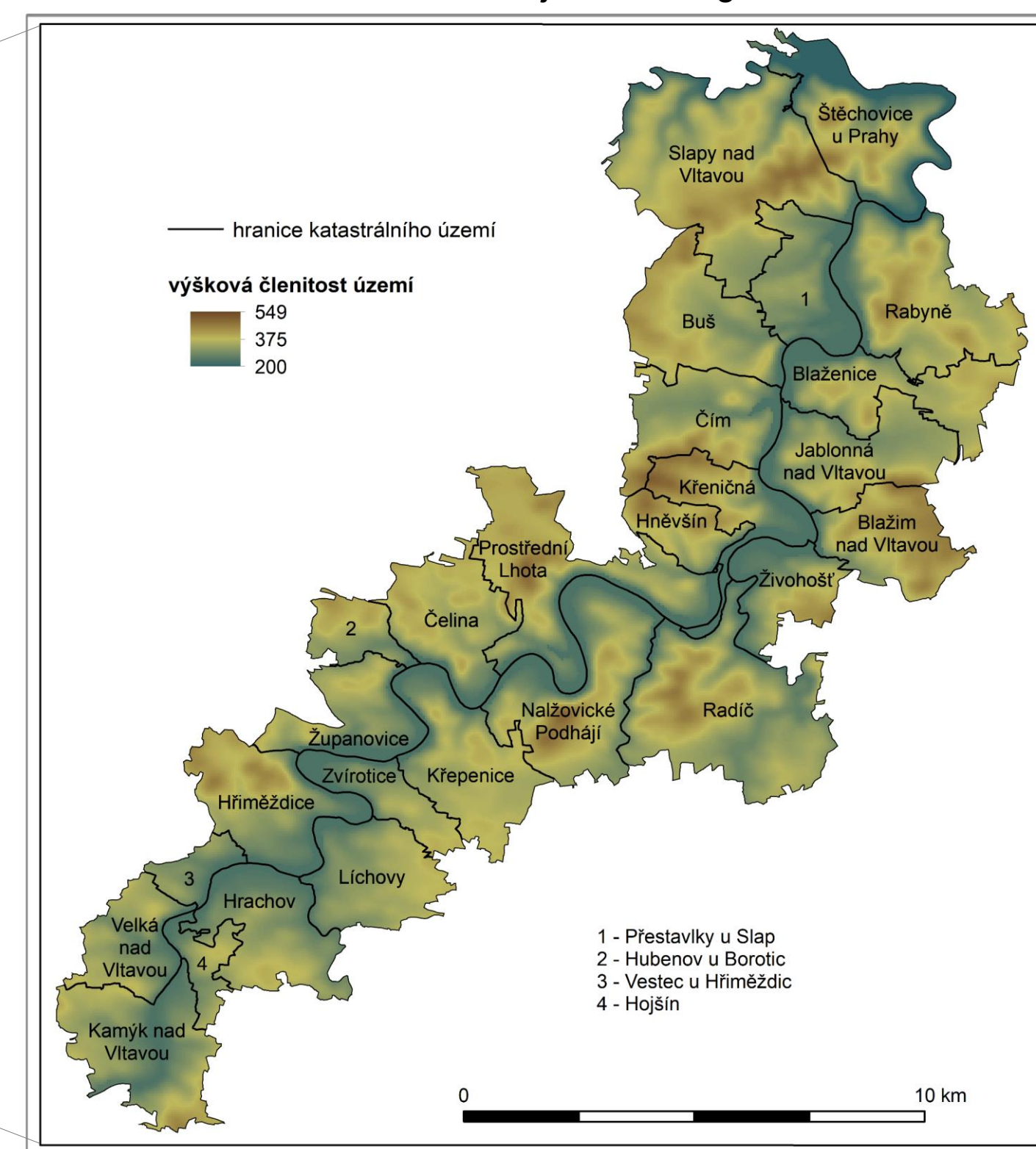
PROMĚNY FUNKCÍ KRAJINY V PROSTORU VODNÍ NÁDRŽE SLAPY

01 Poloha zájmového regionu v rámci Česka



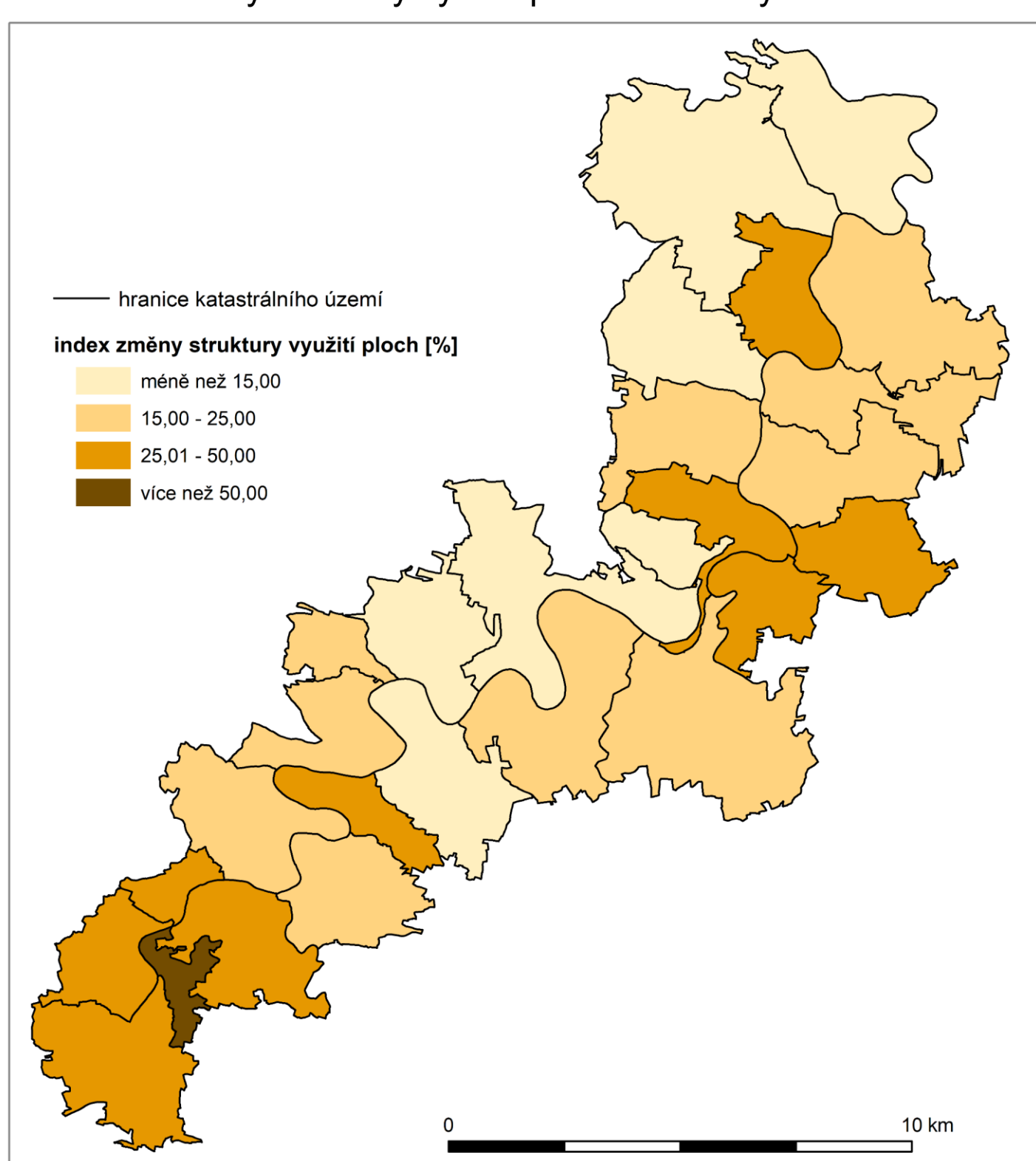
Zdroj: ARCDATA PRAHA: ArcČR 500 verze 3.3, digitální geografická databáze.

02 Poloha katastrálních území zájmového regionu



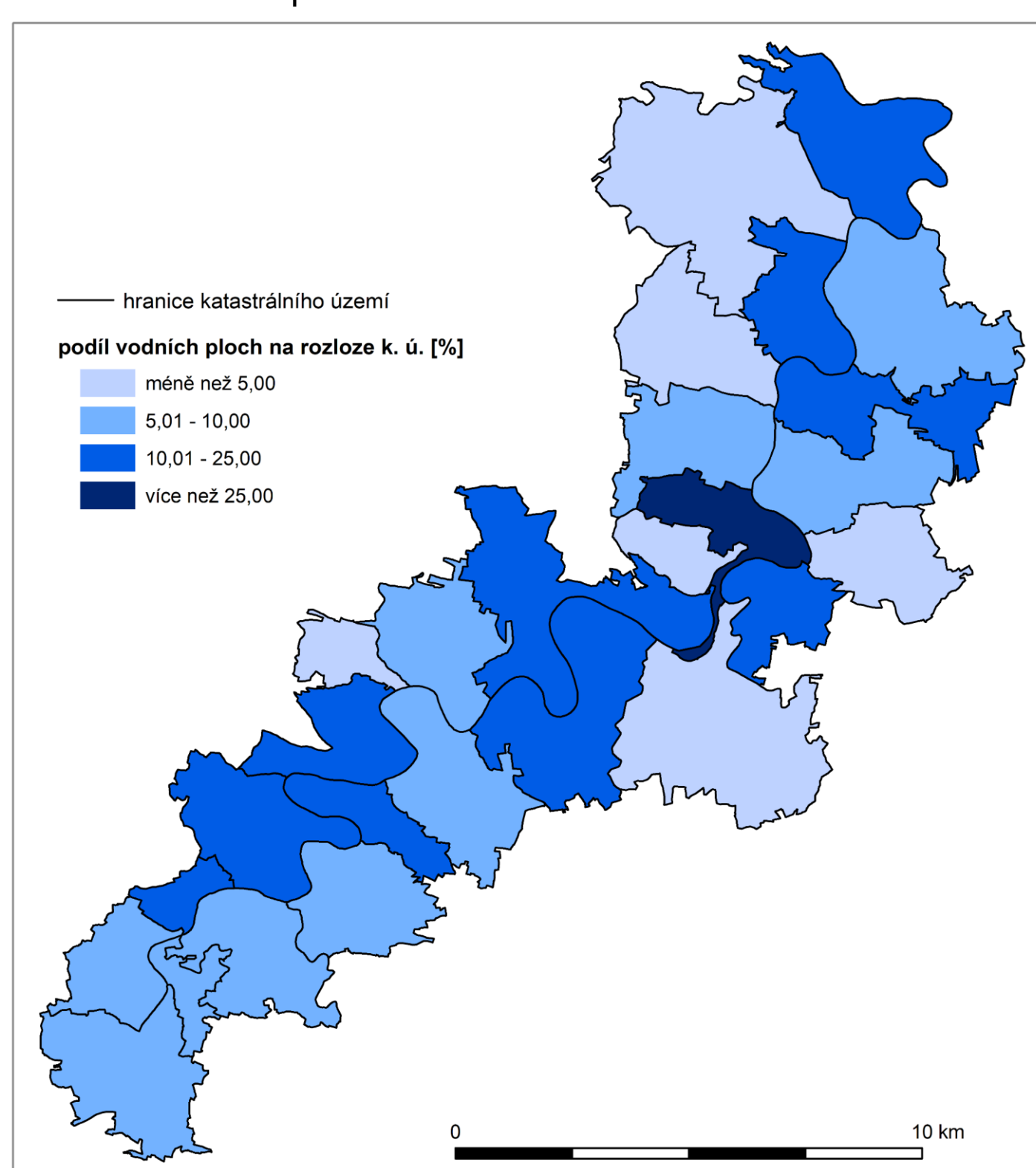
Zdroj: ARCDATA PRAHA: ArcČR 500 verze 3.3, digitální geografická databáze.

03 Index změny struktury využití ploch mezi roky 1845 a 2010



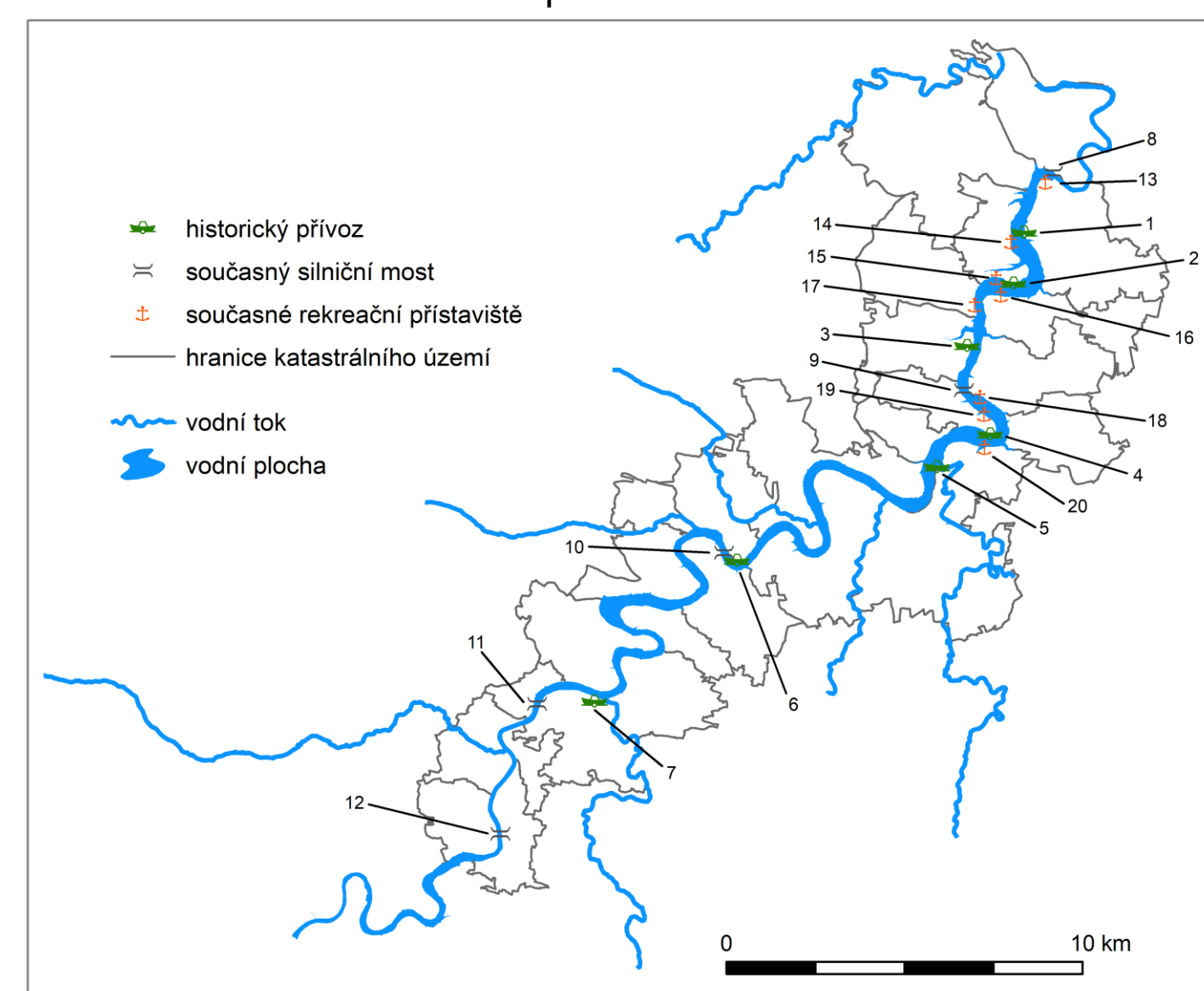
Zdroj: Databáze LUCC Czechia: Databáze dlouhodobých změn využití ploch Česka (1845–2010).

04 Podíl vodních ploch na celkové rozloze katastru v roce 2010



Zdroj: Databáze LUCC Czechia: Databáze dlouhodobých změn využití ploch Česka (1845–2010).

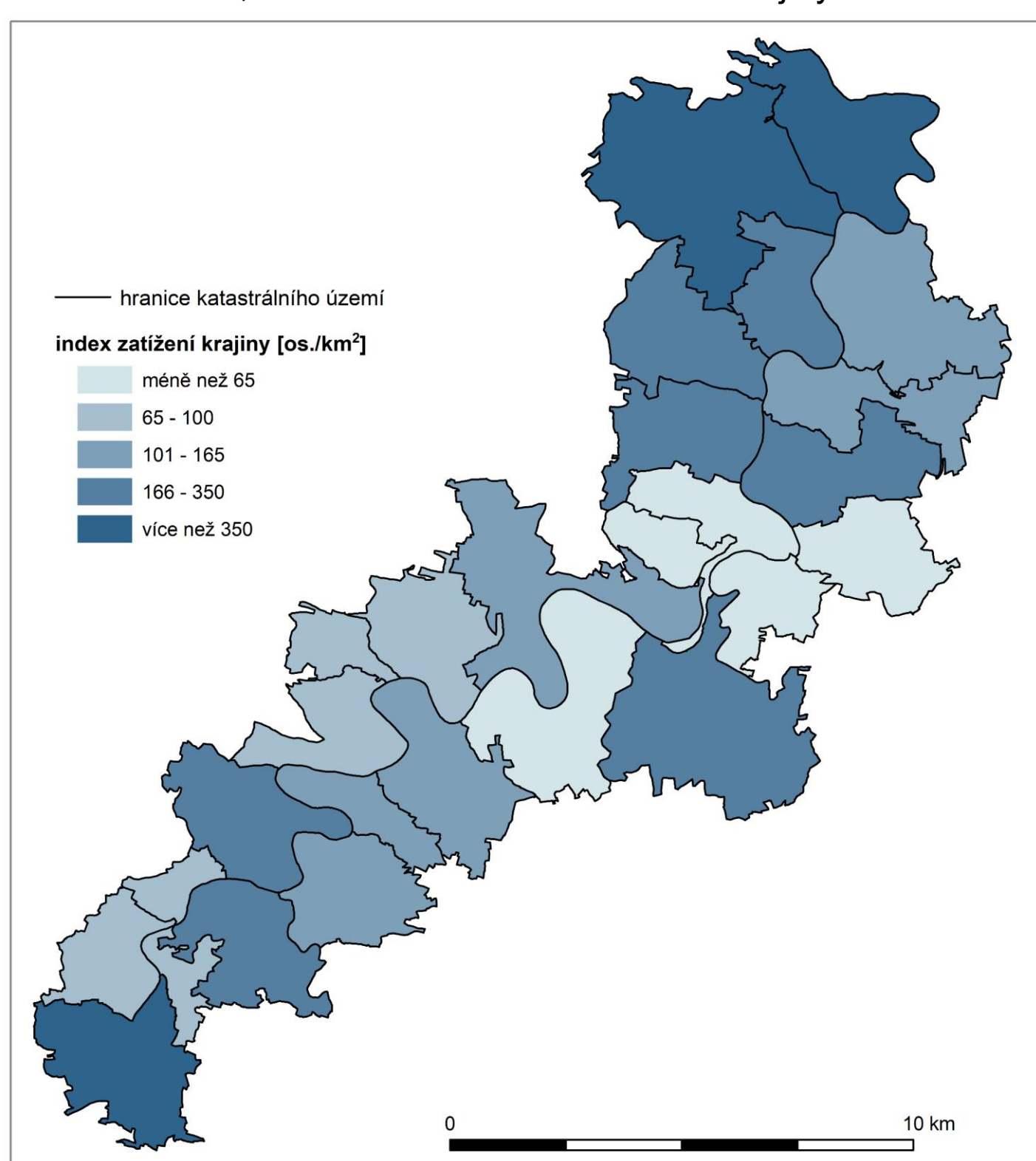
05 Historická a současná dopravní infrastruktura vázaná na Vltavu



Zdroj: Mapy II. vojenského mapování. Mapy.cz.

Pozn.: Číslo označují jednotlivé prvky. Historické přivozy: 1: U Rabiňáka - Babor, 2: Královská, 3: Moráň, 4: Živohošť, 5: Kobylínky - Ústí, 6: Cholín, 7: Buzice. Současné silniční mosty: 8: Slapská přehradní hráz, 9: Živohošťský most, 10: Cholínský most, 11: Vestecský most, 12: Kamýcký most. Současné rekreační přístaviště: 13: Slapská přehrada, 14: Skalice, 15: Žďaň, 16: Měřín, 17: Hrdlička, 18: Živohošť - lanový park, 19: Stará Živohošť, 20: Nová Živohošť.

06 Režidenční, turistické a rekreační zatížení krajiny



Zdroj: Statistický lexikon obcí České republiky 2013. Hromadná ubytovací zařízení České republiky 2019. Katastr nemovitostí 2015.

07 Pohledy na poloostrov Žďaň



- a) krátce po napuštění vodní nádrže
- b) výstavba letoviska v 60. letech 20. století
- c) rekreační sídlo Žďaň v roce 2019

Zdroj: a), b) archiv Vojtěcha Pavelčíka, c) foto Dana Fialová 2019.